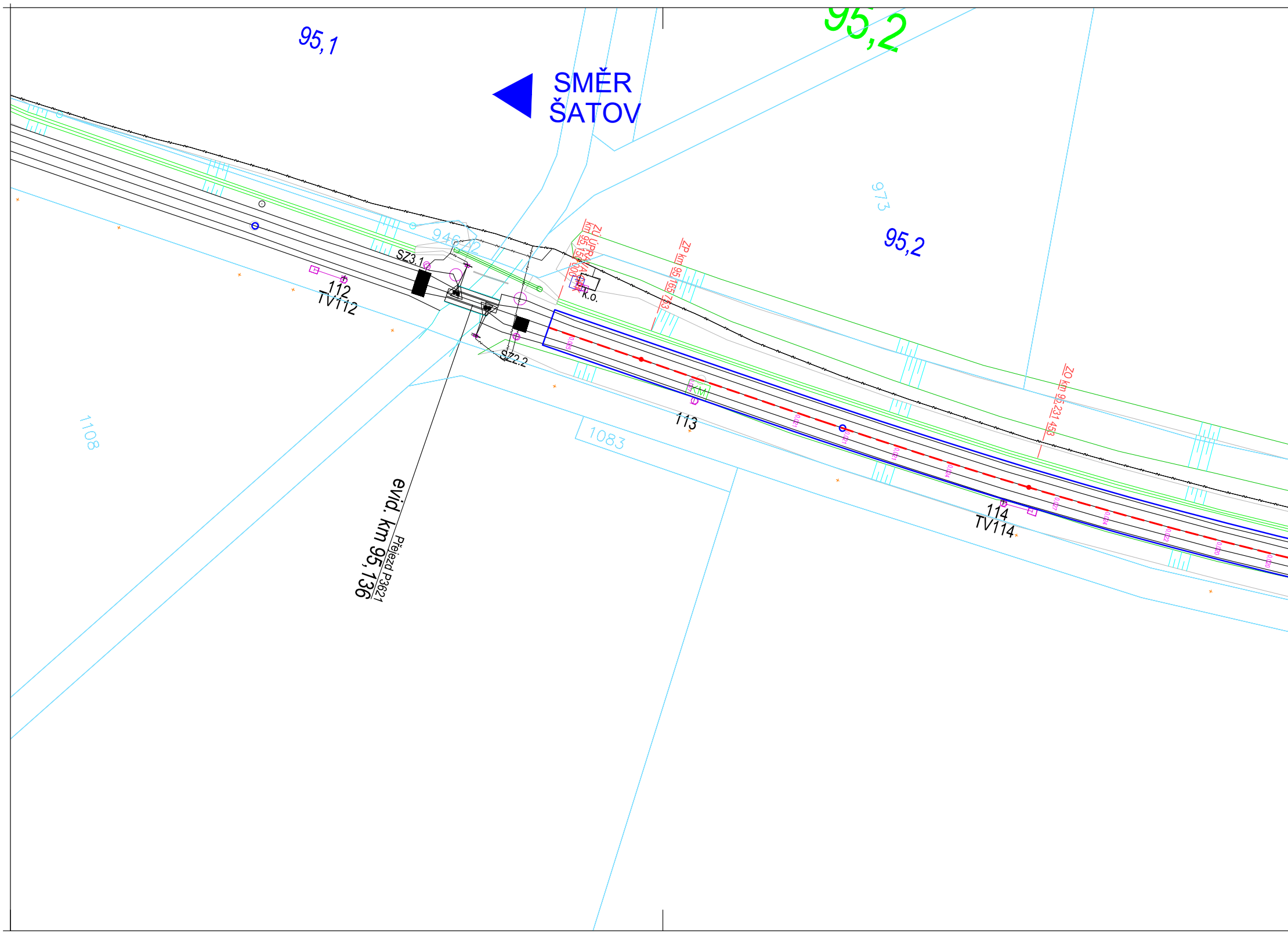
95,1
SMĚR
ŠATOV
95,2
973
95,2
946/2
SZ3.1
112
TV112
1108
ZÚ ÚPRAVA GPK
km 95,150 000
k.o.
ZP km 95,165 753
ZO km 95,231 453
SZ2.2
113
1083
114
TV114
evid. km 95,136
Přejezd P3621
0,025

SITUACE ZOV VÝKRES

zastávka Znojmo - Nový Šal


972
971
95,3
95,4
95,3
95,4
974
115
TV115
116
TV116
KM
117
118
TV118
1079

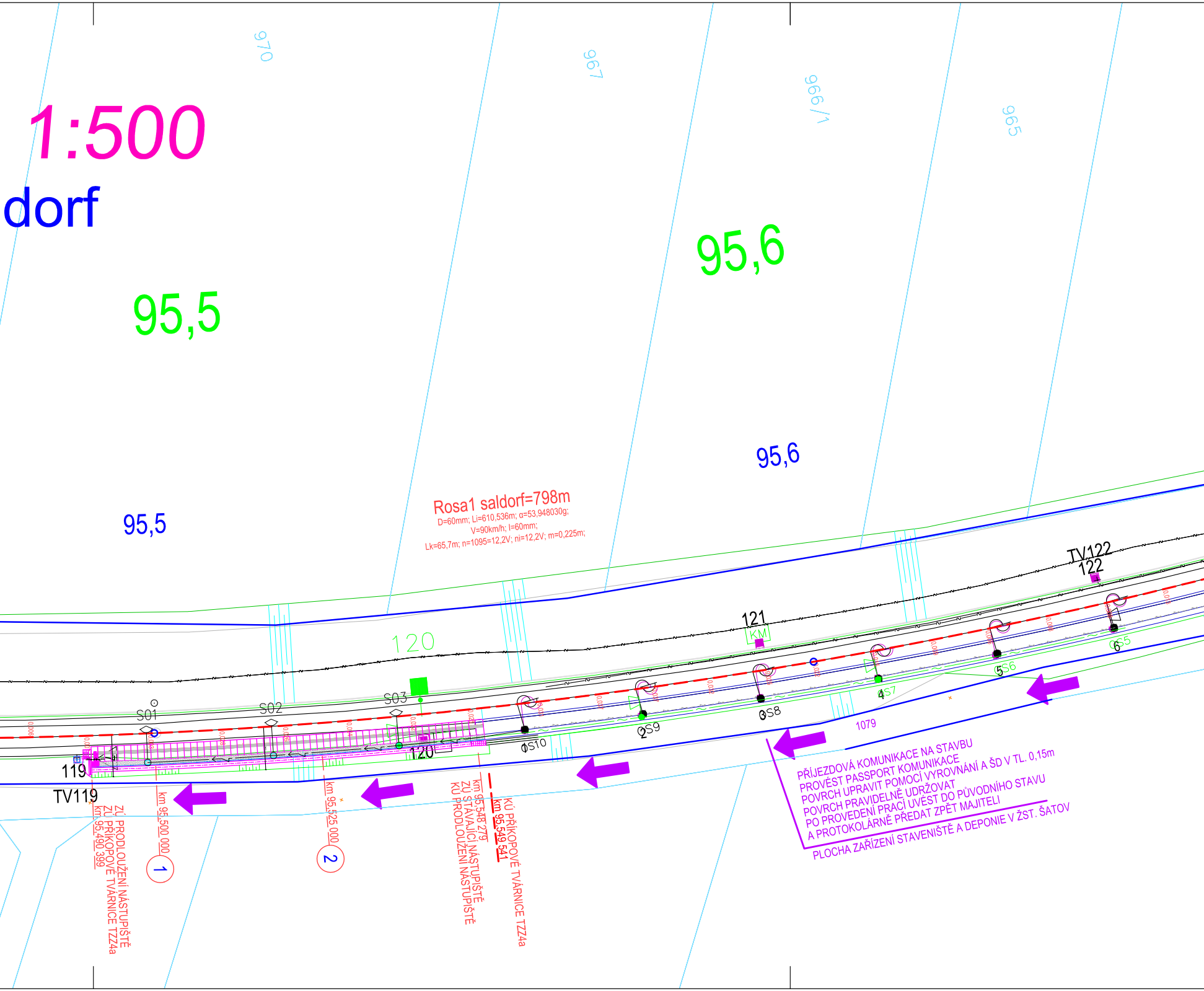

1:500
dorf
95,5
95,6
970
967
966/1
965
95,5
95,6
Rosa1 saldorf=798m
D=60mm; Li=610,536m; α=53,948030g;
V=90km/h; I=60mm;
Lk=65,7m; n=1095=12,2V; ni=12,2V; m=0,225m;
120
121
KM
TV122
122
S01
S02
S03
119
TV119
120
S10
S9
S8
S7
S6
S5
1079
PŘÍJEZDOVÁ KOMUNIKACE NA STAVBU
PROVÉST PASSPORT KOMUNIKACE
POVRCH UPRAVIT POMOCÍ VYROVNÁNÍ A ŠD V TL. 0,15m
POVRCH PRAVIDELNĚ UDRŽOVAT
PO PROVEDENÍ PRACÍ UVÉST DO PŮVODNÍHO STAVU
A PROTOKOLÁRNĚ PŘEDAT ZPĚT MAJITELI
PLOCHA ZAŘÍZENÍ STAVENIŠTĚ A DEPONIE V ŽST. ŠATOV
km 95,490 399
ZÚ PŘÍKOPOVÉ TVÁRNICE TZZ4a
ZÚ PRODLOUŽENÍ NÁSTUPIŠTĚ
km 95,500 000
①
km 95,525 000
②
km 95,548 279
ZÚ STÁVAJÍCÍ NÁSTUPIŠTĚ
KÚ PRODLOUŽENÍ NÁSTUPIŠTĚ
km 95,549 541
KÚ PŘÍKOPOVÉ TVÁRNICE TZZ4a

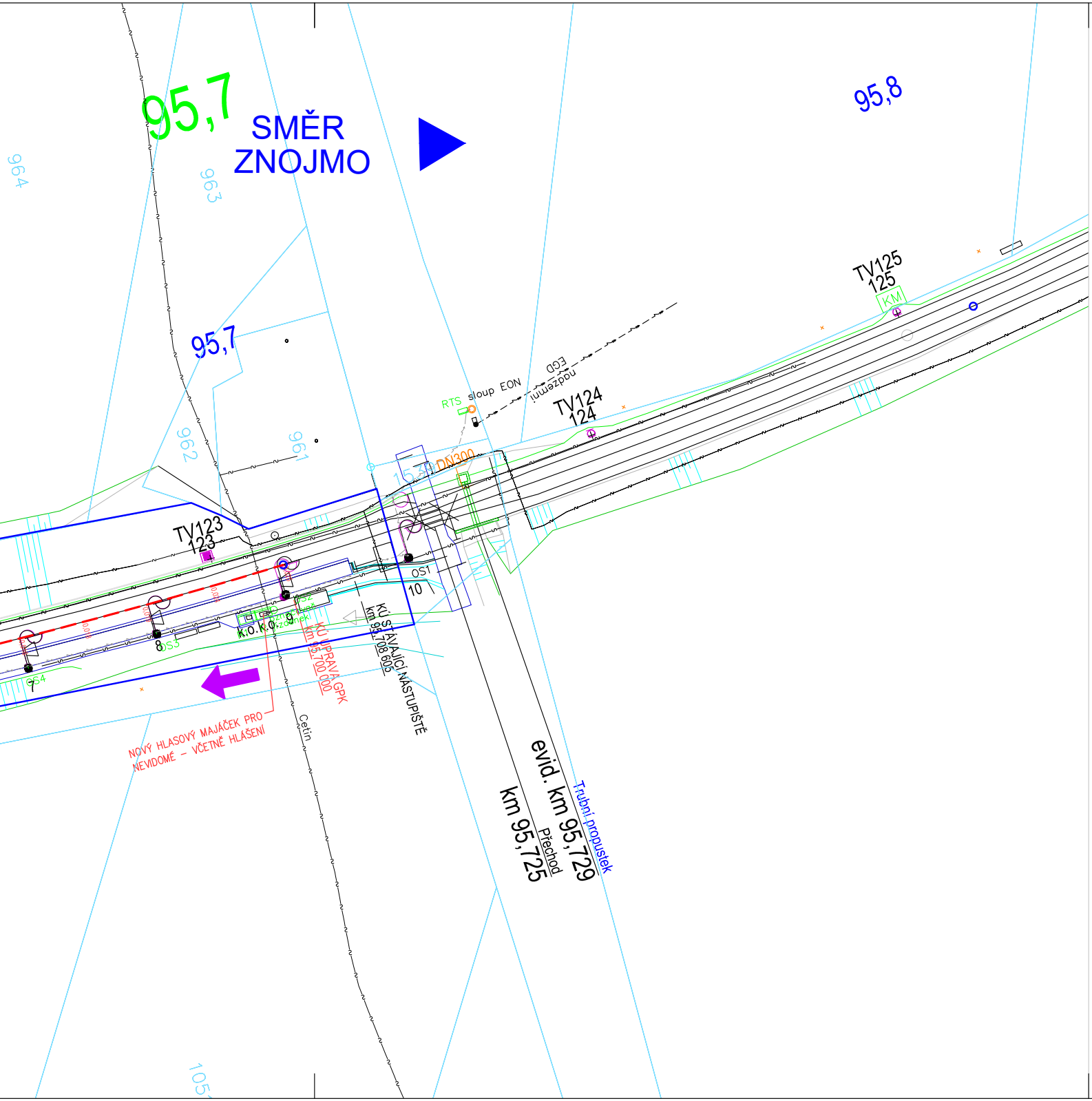
95,7
SMĚR
ZNOJMO
95,8
964
963
962
961
95,7
105
TV125
125
KM
TV124
124
RTS
sloup EON
EGD
nadzemní
DN300
1539
TV123
123
OS1
10
9
8
7
OS2
OS3
OS4
K.O.
K.O.
označník
zdánek
KÚ STÁVAJÍCÍ NÁSTUPIŠTĚ
km 95,708 605
KÚ ÚPRAVA GPK
km 95,700 000
0,024
0,018
0,009
0,010
NOVÝ HLASOVÝ MAJÁČEK PRO
NEVIDOMÉ – VČETNĚ HLÁŠENÍ
Cetin
evid. km 95,729
km 95,725
Přechod
Trubní propustek

LEGENDA:

—	Hranice pozemků – KN
- - -	Hranice drážního pozemku
— — —	SMĚROVÁ A VÝŠKOVÁ ÚPRAVA GPK
—	STÁVAJÍCÍ KOLEJ
—	STÁVAJÍCÍ HRANA NÁSTUPIŠTĚ
—	NOVÁ HRANA NÁSTUPIŠTĚ
—	OBVOD STAVBY
—	OBVOD ZAŘÍZENÍ STAVENIŠTĚ A PŘÍSTUPOVÉ KOMUNIKACE
▨	SE ZKOSENÝMI HRANAMI VIZ. TZ
▨	HRAN (PODÉL VODÍCÍCH LINIÍ, VAROVNÝCH A SIGNÁLNÍCH PÁSŮ) VIZ. TZ
⬡	– TVOŘÍ SIGNÁLNÍCH PÁS VIZ. TZ
⬡	– TVOŘÍ VAROVNÝ PÁS VIZ. TZ
▥	VČETNĚ OPTICKÉHO ZNAČENÍ VODÍCÍ LININE S FUNKCÍ VAROVNÉHO PÁSU
0,016	POSUNY OSY KOLEJE (mm), UMÍSTĚNÍ URČUJE SMĚR POSUNU
⊗ PS1	STÁVAJÍCÍ STOŽÁR OSVĚTLENÍ
S01	NOVÉ OSVĚTLENÍ
⊢○○ ○○	STÁVAJÍCÍ NÁVĚSTIDLA
	NOVÉ KAMERY
	NOVÉ ROZHLASOVÉ ZAŘÍZENÍ
— ~ —	NOVÁ KABELOVÁ TRASA SDĚLOVACÍ ZAŘÍZENÍ
— ← —	NOVÁ KABELOVÁ TRASA SILNOPROUD
➡	PŘÍSTUP NA STAVENIŠTĚ
120 ■	NOVÝ SLOUP TV

POZNÁMKA 1:

PŘED ZAHÁJENÍM STAVBY I V JEJÍM PRŮBĚHU MUSÍ BÝT POSTUPOVÁNO VE S
USTANOVENÍ ODDÍLŮ B a C KAPITOLY II. ČÁSTI ČTVRTÉ PŘEDPISU ČD S 3/1
A ČÁSTI TŘETÍ PŘEDPISU ČD S 3.

S 3/1, KTERÉ NABYLY PLATNOSTI 1.1.2003.

POZNÁMKA 2:

STAVBU BUDE NUTNO GEODETICKY VYTÝČIT

UPOZORNĚNÍ !

V TÉTO SITUACI JSOU INFORMATIVNĚ ZAKRESLENY INŽENÝRSKÉ SÍTĚ, JEJICHŽ POLOHA BYLA PŘEVZATA Z PODKLADŮ JEDNOTLIVÝCH SPRÁVCŮ. KOPIE ZÁKRESŮ SPRÁVCŮ JSOU OBSAHEM DOKLADOVÉ ČÁSTI. PŘED ZAHÁJENÍM VÝKOP.PRACÍ MUSÍ BÝT PROVEDENO JEJICH VYTYČENÍ.

SOUŘADNICOVÝ SYSTÉM: JTSK
VÝŠKOVÝ SYSTÉM: Bpv

VIZ. TZ

MYSLU

Ministerstvo dopravy
Státní fond dopravní infrastruktury

Jiná ověření:

Paré:

Orientační schéma:

Razítko oprávněné osoby:

Radek Kverek DiS.

Digitally signed by Radek Kverek DiS.
DN: C=CZ,
OID.2.5.4.97=NTRCZ-45770743,
O=Česká komora autorizovaných inženýrů a techniků činných ve výstavbě, OU=Elektronické autorizační razítko, OU=1400337,
CN=Radek Kverek DiS., SN=Kverek,
G=Radek,
SERIALNUMBER=P844600, T=TD01
Reason: I am the author of this document
Location: your signing location here
Date: 2025-10-29 10:10:50
Foxit Reader Version: 9.7.2

Podpis: Datum:

Revize:	Datum:	Popis:	Kontroloval:
P01	18.03.2025	Odevzdání dokumentace k připomínkovému řízení	Radek Kverek, DiS

Stavebník/Investor: **Správa železnic, státní organizace**
Adresa: **Dlážděná 1003/7, 110 00 Praha 1**
Zástupce investora: **Stavební správa východ**
Adresa: **Nerudova 773/1, 779 00 Olomouc**

SPRÁVA ŽELEZNIC

Zhotovitel díla: **DMC Havlíčkův Brod s.r.o.**
Adresa: Průmyslová 941, 580 01 Havlíčkův Brod
Kontakt: T: +420 569 400 512
E: prijmeni@dmchb.cz

DMC Havlíčkův Brod

Zhotovitel části/objektu: **DMC Havlíčkův Brod s.r.o.**
Adresa: Průmyslová 941, 580 01 Havlíčkův Brod
Kontakt: T: +420 569 400 512
E: prijmeni@dmchb.cz

DMC Havlíčkův Brod

Hlavní projektant (HIP): **Radek Kverek DiS**
Specialista: **Radek Kverek DiS**

Název stavby/akce: **Prodloužení nástupiště č. 1 v ŽST Šatov a zastávce Znojmo - Nový Šaldorf**
Označení investora: **-**
Zakázka: **24047**

Název části: Zásady organizace výstavby
Označení části: **B**

Název objektu/dílčí části:
Objekt/Skupina objektů:
řada *úsek* *řazení* *podobjekt*

Název přílohy:
Název dílčí části přílohy:
zastávka Znojmo - Nový Šaldorf
SITUACE ZOV
Dílčí část: **B.** Typ: **10** Číslo přílohy: **02**

Odpovědný projektant: Radek Kverek DiS
Zpracovatel přílohy: Radek Kverek DiS
Měřítko: 1:500
Formáty: XxA4
Stupeň dokumentace: **DPS + PDPS**

Kraj: Jihomoravský
Katastrální území: Šatov [762075], Nový Šaldorf [707988]
TUDU: 1201 B1, 1204 04
Smluvní datum zpracování: **18.06.2025**

Označení investora:	*Stupeň dokumentace:*	*Část:*	*Objekt:*	*Podobjekt:*	*Typ:*	*Příloha:*	*Revize:*
S 6 2 2 3 0 0 4 2 1	_ D P S X	_ D X X X	_ X X X X X X X X	_ X X	_ X	_ X X X	_ P 0 1